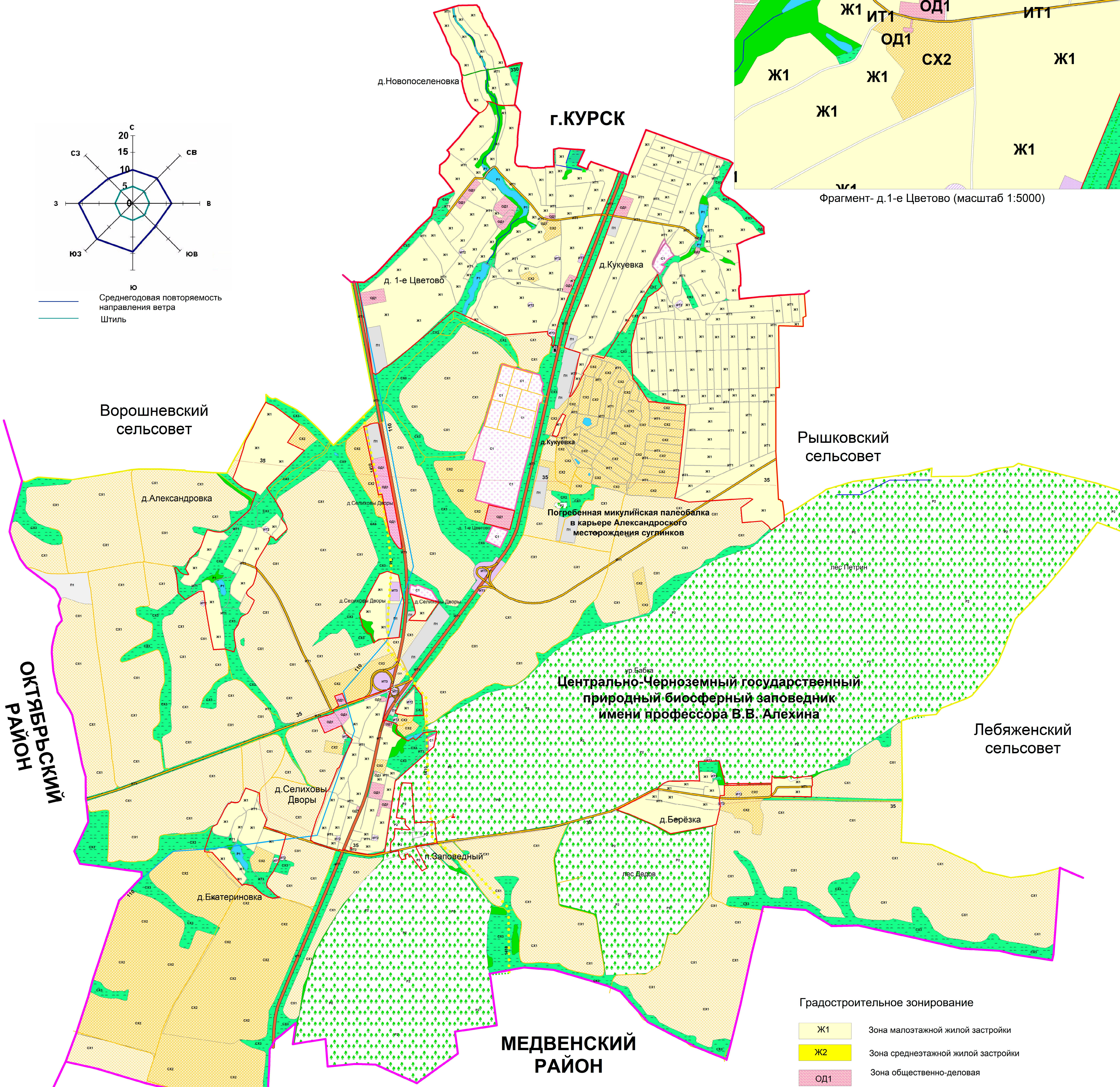
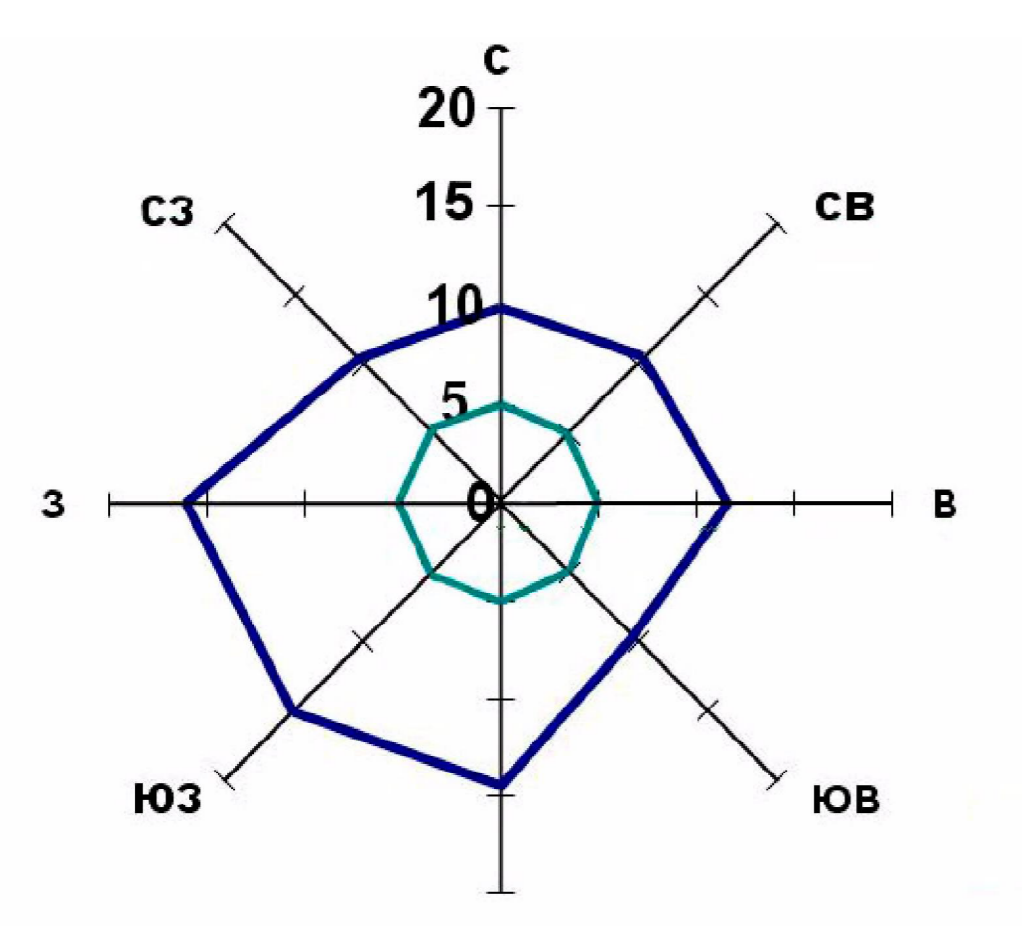
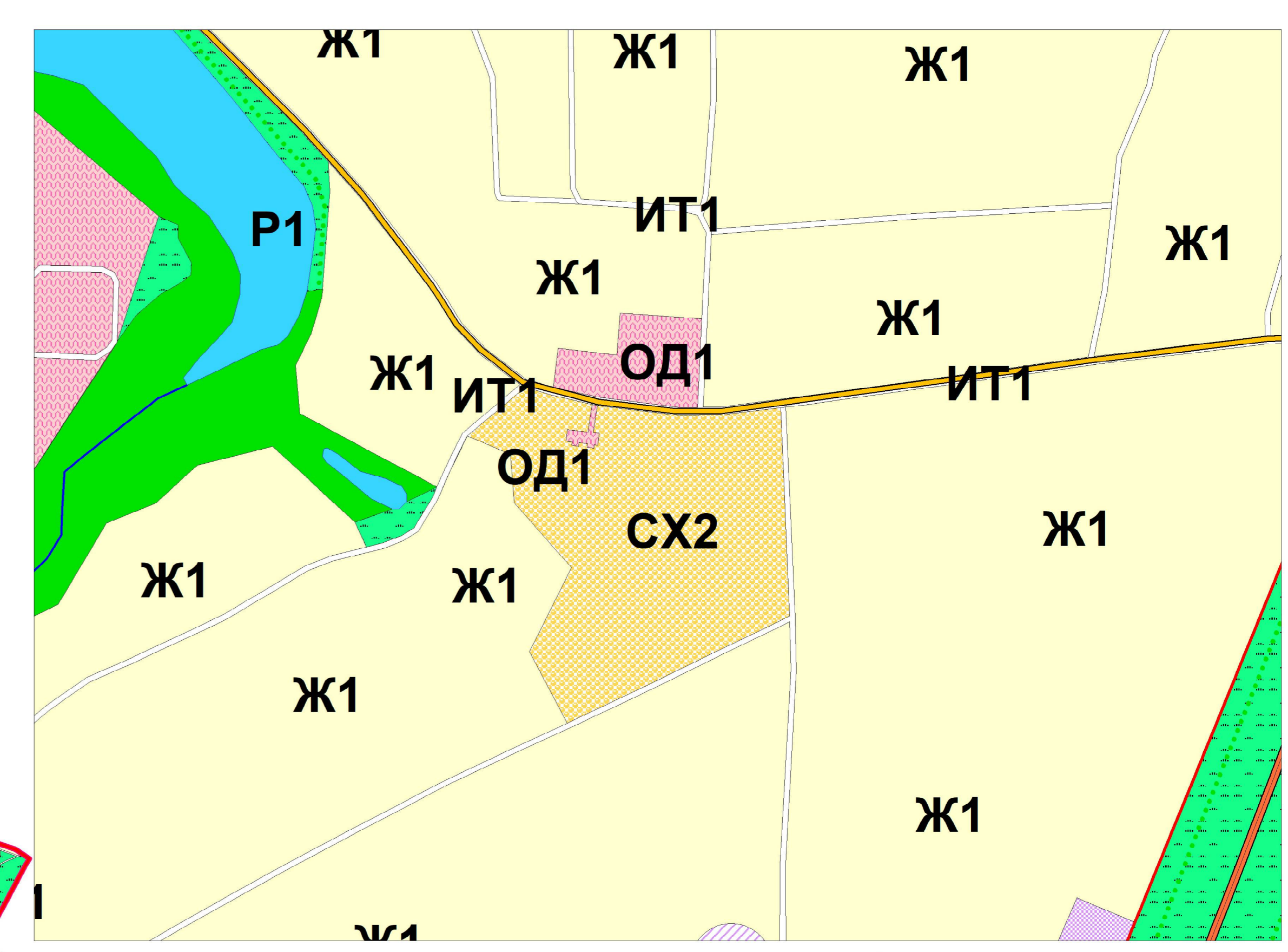




# Схема градостроительного зонирования территории муниципального образования "Новопоселеновский сельсовет" Курского района Курской области

УТВЕРЖДЕНО  
 Новопоселеновским сельсоветом  
 Курского района Курской области  
 от 08 апреля 2019 года №88-6-44



- ### УСЛОВНЫЕ ОБОЗНАЧЕНИЯ
- Граница района
  - Граница города
  - Граница сельсовета
  - Граница населенного пункта

- ### ОКС внешнего автомобильного транспорта
- Автомобильная дорога регионального значения с асфальтным покрытием
  - Автомобильная дорога межмуниципального значения с асфальтным покрытием
  - Автомобильная дорога местного значения с асфальтным и грунтовым покрытием

- ### Объекты улично-дорожной сети населенного пункта
- Улицы, дороги
  - Проезды
  - Мост

- ### ОКС гидротехнических сооружений
- Плотина
  - Дамба

- ### Поверхностные водные объекты
- Река, ручей
  - Пруды, озера
  - Болото, заболоченность

- ### Растительность
- Леса густые, питомники, сплошные заросли кустарника
  - Луговая растительность
  - Сад
  - Озеленение вдоль дорог

- ### Объекты культурного наследия
- Памятники

- ### ОКС инженерной инфраструктуры
- Подстанция 35 Кв
  - ЛЭП 330 Кв
  - ЛЭП 110 Кв
  - ЛЭП 35 Кв
  - ГРС
  - Магистральный газопровод

- ### Градостроительное зонирование
- Ж1 - Зона малоэтажной жилой застройки
  - Ж2 - Зона среднетажной жилой застройки
  - ОД1 - Зона общественно-деловая
  - П1 - Зона производственная
  - СХ1 - Зона, занятая сельскохозяйственными угодьями
  - СХ2 - Зона, занятая объектами сельскохозяйственного назначения
  - СХ3 - Зона природно-ландшафтной территории, в соответствии с местными условиями (территория общего пользования)
  - ИТ1 - Зона улично-дорожной сети
  - ИТ2 - Зона инженерной инфраструктуры
  - ИТ3 - Зона транспортной инфраструктуры
  - С1 - Зона кладбищ
  - Р1 - Зона рекреации
  - Р2 - Зона рекреации

(ОТПЕЧАТАНА В МАСШТАБЕ В 1 CM : 700 M)

Имя	Чл. у.	Лист	М. дик.	Подп.	Дата	Этап	Лист	Листов
Рук. проекта	Воробьев А.А.						1	2
Толпаров	Резникова Е.А.							

Схема градостроительного зонирования территории муниципального образования "Новопоселеновский сельсовет" Курского района Курской области

И.П. Воробьев А.А.